



DIE BAD IBURGER GESUNDHEITSPFADE



GesundheitsPfade

barfuß wanderfit

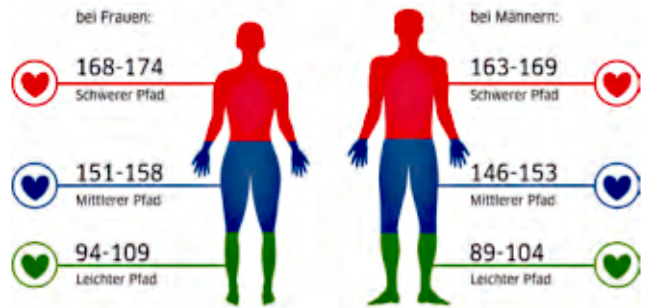
Drei Barfuß-Wanderwege

leicht - mittel - schwer

Terrainkurwege



Durchschnittliche Angaben zur maximalen Herzfrequenz:



Wichtig!

Haben Sie Risikofaktoren?

Risikofaktoren bedeuten hier gesundheitliche Einschränkungen, dazu gehören:

Herzkreislauf-Erkrankungen wie Bluthochdruck, Erkrankungen des Herzens (z. B. Herzkranzgefäßverengungen, Herzklappenveränderungen, Herzrhythmusstörungen u. a.). Probleme des Bewegungsapparates wie Wirbelsäulenschäden (bei Bandscheibenveränderungen), Gelenkschäden (Arthrosen) und Skelettschäden. Hier sollten Sie sich nach dem Urteil vorangegangener medizinischer Untersuchungen richten, im Zweifelsfall die Strecken nur mit äußerster Vorsicht begehen unter Vermeidung stärkerer Steigungen (z. B. blauer Streckenanteil). Beim Auftreten von Beschwerden bzw. Schmerzen unterbrechen Sie das Wandern und suchen gegebenenfalls einen Arzt auf.

Angenehmer Nebeneffekt: Sie verbrauchen bei einer Stunde Gehen oder Wandern zwischen 240 bis 300 kcal.



Erlebnisstationen

- Hinweisschilder Barfuß-Übung
- Gehgärten Dörenberg-Klinik
- Aussichtspunkt
- Wassertretbecken

Wegebeläge

- Waldboden
- Rindenmulch
- Schotterrasen
- Rasen
- Asphalt
- Wassergebundene Wegedecke



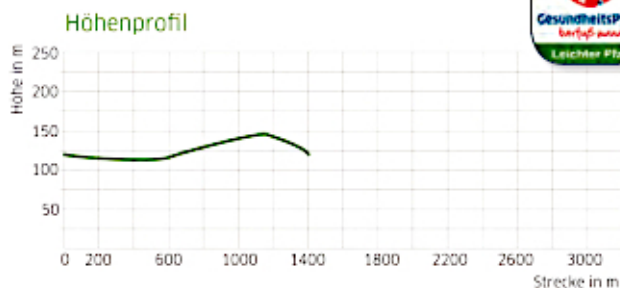


Leichter Pfad

Länge: 1.400 m

Ebener Rundweg durch den Waldkurpark ohne Steigungen, größtenteils schattiger Laub-Mischwald, sonnige Abschnitte im Bereich der Teichanlagen, schwachwindig, Sitzgruppen laden zum Ausruhen ein.

2 Wassertretstellen, 2 Barfuß-Übungen

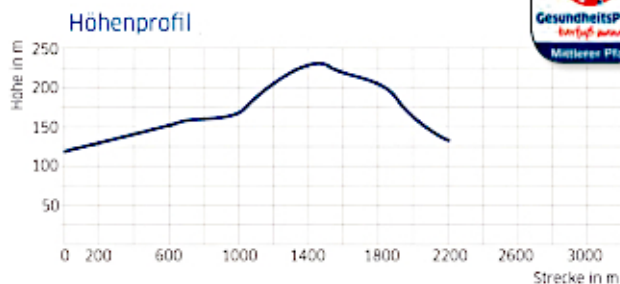


Mittlerer Pfad

Länge: 2.200m

Abwechslungsreicher Weg mittlerer Länge, klimatischer Wechsel von Sonne und Schatten, schwach bis mäßig windig. Der Pfad verläuft zunächst am Waldrand entlang, dann über eine recht steile Treppe – anstrengend für Herz und Gelenke! – zum Kammweg, durch Nadel-Mischwald, vorbei an schönen Aussichtspunkten und einer Wellenliege zum Ausruhen. Durch die Wiesen- und Feldlandschaft des Mäscher, über einen Teil des Amtsweges und durch den Laub-Mischwald im Waldkurpark geht es zurück zum Ausgangspunkt.

1 Wassertretstelle, 3 Barfuß-Übungen

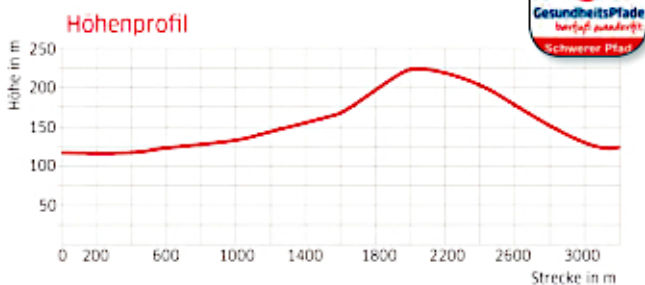


Schwerer Pfad

Länge: 3.200 m

Kombination aus dem leichten und dem mittleren Pfad, die aufgrund ihrer Länge und der Steigung anspruchsvoller ist. Da das lange Barfußgehen ungewohnt ist, wird hier nur „Profis“ empfohlen, die Schuhe am Start zurückzulassen. Der Pfad verläuft in großen Teilen über naturbelassene Wege.

2 Wassertretstellen, 5 Barfuß-Übungen



Die GesundheitsPfade sind ein Projekt der VitalBäder im Osnabrücker Land: Bad Essen, Bad Iburg, Bad Laer und Bad Rothenfelde. In enger Kooperation mit den Fachkliniken vor Ort haben die vier Heilbäder und Kurorte je nach therapeutischer Ausrichtung unterschiedliche medizinische Schwerpunkte gewählt. Ob für den Rücken in Bad Laer, das Herz in Bad Rothenfelde, die Gelenke in Bad Iburg oder die Sinne in Bad Essen – wandern auf den GesundheitsPfadern hat positive Auswirkungen auf den gesamten Körper.

Mehr Informationen erhalten Sie unter:

www.vitalbaeder.de

GesundheitsPfade
aktiv in den VitalBädern

VitalBäder
Natürlich ... im Osnabrücker Land!



Wandern Sie mal barfuß!

Bereits Wasserdoktor Sebastian Kneipp empfahl vor mehr als 150 Jahren das Laufen mit nackten Füßen.

Warum das so gesund ist:

- Es regt die Durchblutung und den Kreislauf an.
- Viele Muskeln in Füßen und Beinen werden gefordert und die Sinne angeregt.
- Das Immunsystem wird gestärkt und Erkältungen vorgebeugt (Kneipp-Effekt).
- Die Massage der Reflexzonen wirkt sich positiv auf den gesamten Körper aus.
- Es dient der Entspannung von Körper und Geist und dem Stressabbau.

Der Bad Iburger GesundheitsPfad „barfuß wanderfit“ ist bewusst überwiegend Natur belassen und soll dazu anregen, über eine Strecke von mehreren Kilometern die Füße bewusst aufzusetzen und Funktionen, die durch das „Schuhe Tragen“ vernachlässigt wurden, zu trainieren. **Ihre Schuhe können Sie bequem während der Wanderung in der Schuhbox einschließen.** Bitte beachten Sie aber, dass zu den Bodenbelägen auch Schotter und unbehandelter Waldboden gehören. Entscheiden Sie je nach Empfindlichkeit selbst, ob Sie die Schuhe einschließen. **5 Hinweisschilder für Barfuß-Übungen geben unterwegs interessante Fuß-Infos.**



Weitere Informationen ...

Tourist-Information Bad Iburg
Am Gografenhof 3
49186 Bad Iburg
Tel. 05403-40466
tourist-info@badiburg.de
www.badiburg.de



BAD IBURG



Training nach Maß

Bester Indikator, um die Belastung beim Wandern zu kontrollieren, ist – neben der Atmung und dem subjektiven Belastungsempfinden – die Herzfrequenz, die in Schlägen pro Minute angegeben wird. Die maximale Herzfrequenz – auch Maxipuls genannt – ist die Anzahl der Herzschläge pro Minute, die ein Mensch bei größtmöglicher körperlicher Anstrengung erreichen kann.

Der Maxipuls

... ist die altersbezogene Formel zur Erreichung der maximalen Herzfrequenz (MHF).

Für Frauen: $226 \text{ minus Lebensalter} = \text{altersangepasste MHF}$

Für Männer: $220 \text{ minus Lebensalter} = \text{altersangepasste MHF}$

Ziel

Um Ihre Gesundheit bzw. Ihre Fitness zu verbessern, empfehlen wir Ihnen 2 bis 3 Wander-Einheiten von 30 bis 60 Minuten pro Woche, bei denen die Pulsfrequenz von 50 auf 70 % der maximalen Herzfrequenz ansteigt.

Die altersangepasste MHF-Formel stellt eine gute Orientierungshilfe dar und gibt Ihnen einen groben Annäherungswert.

Beispiel: MHF für den mittleren Pfad (Circa-Werte):

Alter (Jahre)	20 - 29	30 - 39	40 - 49	50 - 59	60 - 69	> 80
Frauen	170-180	160-170	155-160	145-155	140-145	bis 135
Männer	165-175	155-165	150-155	140-150	135-140	bis 130

